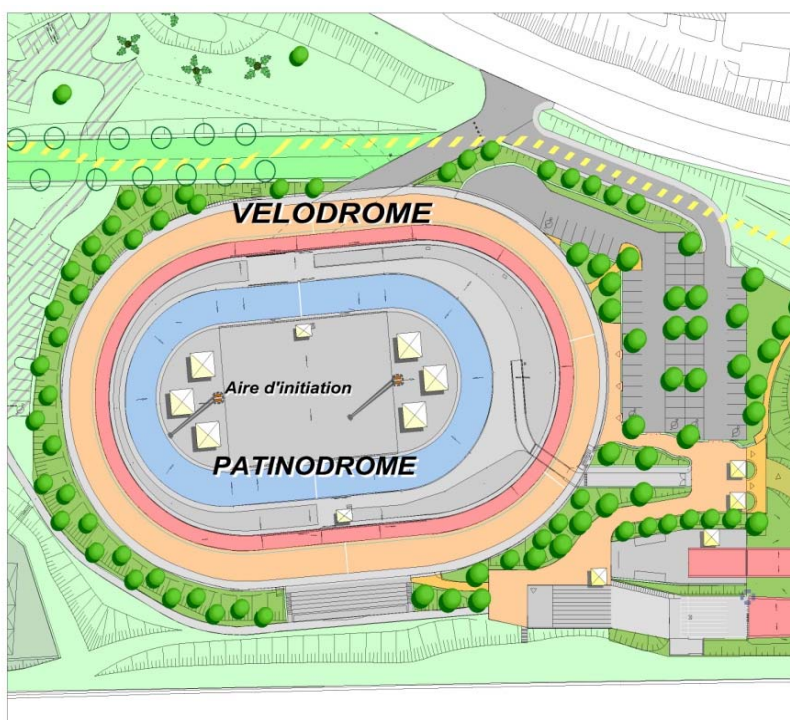




SAINT-DENIS / SAINT-DENIS
 Présentation des équipes au Vélodrome de Champ Fleuri
 Départ de la première équipe : 16h30



ITINERAIRE ET HORAIRE		Distance Parcourue	Reste à Parcourir	Horaires 40 Km/h
Départ : 1ère équipe			3,340	16h30
10 Tours du Vélodrome en C.L.M. par équipe				
Les modalités de classement et d'attribution des maillots des leaders sont précisées au programme officiel.				





SAINTE-SUZANNE / SAINT-JOSEPH

Rassemblement - Emargement : Parc de loisirs - Le Bocage : 11h15

Appel des coureurs : 12h35

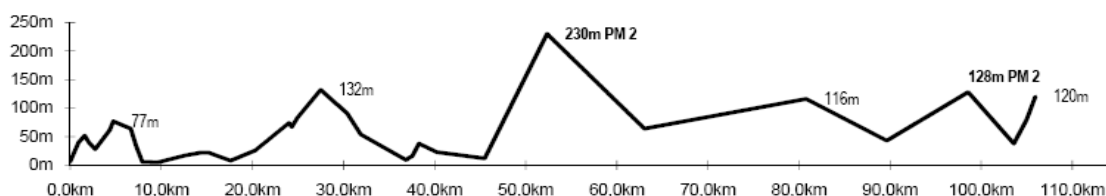


ITINERAIRE ET HORAIRE		Distance Parcourue	Reste à Parcourir	Horaires 40 Km/h
	Départ fictif			12h40
RN2002	Départ réel : Mairie de Sainte-Suzanne	0,000	112,300	12h45
	Bel Air			
RN2	Accès 2x2 voies	1,400	110,900	12h47
	A droite sortie bretelle Ravine des Chèvres	3,000	109,200	12h48
	A gauche vers Franche Terre			
	Le Grand Hazier - Les Jacques Bel Air	3,100	109,200	12h50
	Int. RD51 - A gauche par RD51			
	A droite par RN2002 - Bel Air Sainte-Suzanne	5,000	107,300	12h54
	Mairie Sainte-Suzanne	6,000	106,300	
	La Marine	6,800	105,500	12h55
	Quartier Français			
	Cambuston	10,300	102,000	13h00
RD47	Int. RN2002/RD47 - par RD47 vers vers Champ-Borne			
	Champ-Borne - Eglise RUSH	12,200	100,100	13h04
	Rivière du Mât les Bas	16,200	96,100	13h10
	Ravine Creuse			
	A gauche Chamin des Prêtres			
	A gauche par RD48 - La Cressonnière			
RD48/1	Rivière du Mât les Hauts	28,600	86,400	13h23
	Paniandy			
RN2002	Bras-Panon - Mairie	30,200	82,100	13h30
	Echangeur Bourbier les Bas	36,400	75,900	13h40
	Vers Saint-Benoit - Ville			
	A droite rue Hubert De Lisle			
	A gauche accès RN2 - échangeur JUMBO	37,200	75,100	13h41
RN2	Int. RN2/RN3 - par RN2 vers Sainte-Anne			
	Int. RN2/RD56 - par RN2 vers Sainte-Rose	42,800	69,500	13h48
	Pont Rivière de l'Est PM2	56,300	56,000	14h10
	Sainte-Rose - Piton Sainte-Rose	66,800	45,500	14h25
	Le Tremblet	82,800	29,500	14h49
	Saint-Philippe - Mairie RUSH	92,600	19,700	15h05
	Basse Vallée PM2	100,200	12,100	15h16
	Vincendo - Langevin (Balance)	106,200	6,100	15h25
	A droite chemin Eugène Michel			
	Arrivée : A hauteur école maternelle - Terrain de Foot - Les Jacques.	112,300	0,000	15h34

La Réunion
Parc National

SITE CLASSE : Ne pas jeter de Déchets

Si non respect des règles : AMENDES





BRAS-PANON / BRAS-PANON
 Rassemblement - Emargement : Mairie de Bras-Panon : 11h30
 Appel des coureurs : 12h50 - Départ réel : 13h00



ITINERAIRE ET HORAIRE		Distance Parcourue	Reste à Parcourir	Horaires 40 Km/h
	Départ : Mairie de Bras-Panon	0,000	96,200	13h00
RN2002	Rivière des Roches - Le Bourbier	4,800	91,400	
	A gauche vers le Centre Ville de Saint-Benoit			
	A droite rue Hubert De Lisle			
	A gauche bretelle Jumbo / accès RN2	6,200	90,000	13h09
	Par RN2 vers Sainte-Anne RUSH : 100m avant l'Eglise	12,300	83,900	
	Pont de la Rivière de l'Est PM2	19,700	76,500	13h28
	Sainte-Rose			
	Piton Sainte-Rose - Notre Dame des Laves RUSH	30,200	66,000	13h45
	Le Tremblet			
RN2	1/2 Tour Coulée Volcanique 1986 (Rond Point)	47,700	48,500	14h10
	Le Tremblet - Bois Blanc			
RD57	Int RN2/RD57 - à gauche par RD57 PM1 Km : 66,700	61,700	34,500	14h30
	Int RD57/RD57E - par RD57			
RN2	Int RD57/RN2 - à gauche par RN2	75,200	21,000	14h50
	Pont de la Rivière de l'Est PM1	76,700	19,500	14h53
	Sainte-Anne - Eglise	83,700	12,500	15h03
	Par RN2 - Saint Benoit Int RN2/RN3			
RN2002	A droite sortie bretelle accès RN2002 Le Bourbier	91,400	4,800	15h15
	Rivière des Roches			
	Arrivée : Sur RN2002 Mairie de Bras-Panon	96,200	0,000	15h23

Int RD57 / RN2 :

En cas de forte pluie (submersion des radiers) rendant impraticable la RD57 "Route des Radiers", les coureurs et toute la Caravane de course entre le PK : 61,700 et le PK : 75,200 resterons sur la RN2.

Le kilométrage de l'étape sera alors ramené à 93,400 Km étant précisé que la distance restant à parcourir entre l'intersection RD57 et RN2 reste à 21,000 Km etc...

LA DESCENTE DE LA RD57 VERS LA RN2 DEMANDE UNE VIGILANCE ACCRUE DE LA PART DES COUREURS, VOITURES TECHNIQUES ET OFFICIELLES Y COMPRIS LES MOTOS.

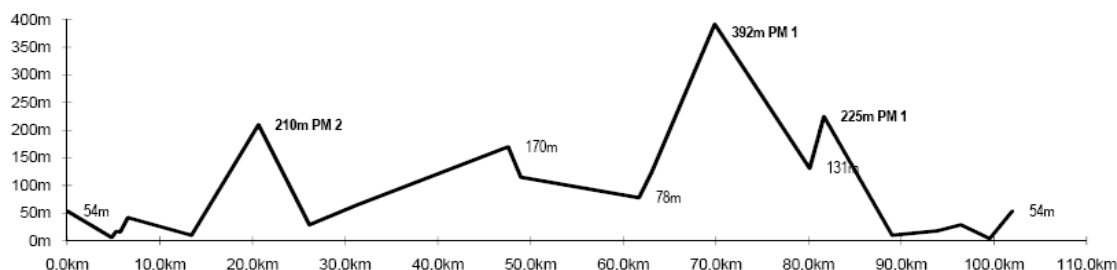
... RISQUE DE DEPORT ET DE PERTE DE CONTROLE ... PRUDENCE ABSOLUE



la Réunion
Parc National

SITE CLASSE : Ne pas jeter de Déchets

Si non respect des règles : AMENDES





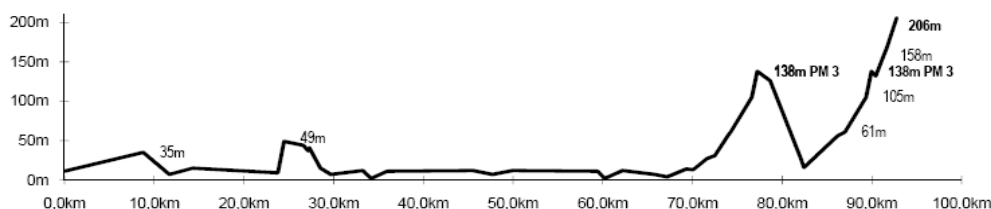
ETANG SALE / SAINT-PIERRE (RAVINE DES CABRIS)

Rassemblement - Emargement : Parkin Camping Etang-Salé : 11h30



Appel des coureurs : 12h45 - Départ Fictif : 12h55 pour 500m - Départ réel : 13h00

ITINERAIRE ET HORAIRE		Distance Parcourue	Reste à Parcourir	Horaires 40 Km/h
RN1 - A	Départ réel sur RN1 - A vers Saint Leu	0,000	91,000	13h00
	Pointe au Sel			
	1/2 Tour Rond Point Gendarmerie Saint Leu	11,800	79,200	13h16
	Pointe au Sel RUSH : Km 14,900			
	Etang-Salé - Int RD17 à gauche par RD17	23,600	67,400	13h33
	Int RD17/RD17E - à droite par RD17E	24,600	66,400	
	Int RD17E/RD11 - à droite par RD11	26,800	64,200	13h37
	A droite par chemin Aurélien Zibel	27,100	63,900	13h37
	A gauche par allée Montaignac			
	ZI Etang Salé			
RN2001	Rond Point des Sables - A droite par RN 2001	29,700	61,300	13h40
	Le Gouffre RUSH : 100m avant le Gouffre : Km 33,000			
	Rond Point Caro Beach	35,300	55,700	13h49
RN1	Accès RN1 - Direction Saint Leu	35,800	55,200	
	Pointe au Sel			
	1/2 Tour Rond Point Gendarmerie Saint Leu	47,600	43,400	14h00
	Pointe au Sel RUSH : Km 50,700			
RN2001	Etang-Salé - à droite par RN 2001	59,500	31,500	14h03
	Rond Point Caro Beach			
	Le Gouffre	61,500	29,500	14h06
	Rond Point des Sables	65,100	25,900	14h10
RD11	Pont Mathurin - à droite par RD11	66,500	24,500	14h13
	Rond Point Le Gol	68,600	22,400	14h15
	ZI Bel Air			
	Accès RN1 - 2x2 voies	70,900	20,100	14h30
	Radier Rivière Saint Etienne			
	Sortie par bretelle Pierrefonds	73,200	17,800	14h35
RD26	A gauche par RD26			
RD27	Int RD26/RD27 - par RD27	76,200	14,800	14h40
RD38	Int RD27/RD38 - par RD38 PM3 : Km 78,900			
	Int RD38 - Chemin Badamier			
	A droite par Chemin Badamier	78,200	12,800	14h43
	A gauche échangeur Ravine Blanche			
	Rond Point Cadjee			
	A droite Anc RN1 - Vers station d'épuration			
	Aéroport - RPIMA			
RD26	Int Anc RN1/RD26 - A droite par RD26	85,200	5,800	15h08
RD27	Int RD26/RD27 - par RD27			
RD38	Int RD27/RD38 - par RD38 PM3 : Km 88,100	88,100		15h13
	Int RD38 - Chemin Bœuf			
	A gauche par Chemin Bœuf	88,800	2,200	
	A gauche par Chemin Ligne d'Equerre	89,600	1,400	15h15
	A droite par Chemin des Assisses	89,900	1,100	
	Arrivée : Sur Chemin des Assisses A hauteur de la piscine - Ravine des Cabris	91,500	0,000	15h17





SAINT-PHILIPPE - CAP MECHANT / LE TAMPON



Rassemblement - Emargement : Parking Cap Méchant - Chemin Labourdonnais : 10h45

Appel des coureurs : 12h00 - Départ Fictif : Chemin Labourdonnais : 12h10 - Départ réel : 12h15

ITINERAIRE ET HORAIRE		Distance Parcourue	Reste à Parcourir	Horaires 40 Km/h
	Départ Fictif : Cap Méchant - Chemin Labourdonnais	0,000		12h10
	Int Chemin Labourdonnais / RN2	0,600		
RN2	Départ Réel : Sur RN2	0,000	109,300	12h15
	Mairie de Saint Philippe	6,300	103,000	12h24
	Grand Brulé			
	Bois Blanc	21,800	87,500	12h49
	Piton Ste Rose			
	Notre Dame des Laves - 1/2 Tour par Coulée 1977 RUSH sur RN2	32,100	77,200	13h03
	Sortie 1/2 Tour Boucle sur RN2	34,000	75,300	
	Anse des Cascades	36,300	73,000	
	Bois Blanc	38,400	70,900	
	Saint Philippe - Mairie RUSH	60,200	49,100	13h45
	Basse Vallée PM2	67,700	41,600	13h53
	Langevin (Balnace)	73,600	35,700	14h05
	Saint Joseph			
	A droite par Rue Général de Gaulle puis par Rue Leconte de Lisle			
RD3	Int RN2/RD3 - à droite par RD3	77,500	31,800	14h10
	Int RD3 / Rue Bory de St Vincent - à gauche rue Bory de St Vincent			
	Int Rue Bory de St Vincent / RD32 - à droite par RD32			
	Int RD3/RD32 - à gauche par RD3	84,300	25,000	14h21
	Les Lianes	85,700	23,600	14h23
	Manapany Les Hauts - Sommet des Lianes PM1	89,200	20,100	14h35
	Int RD3/RD31 - à droite par RD3	92,500	16,800	14h33
	Mont Vert Les Hauts	95,700	13,600	14h38
	Int RD3/RD72/, par D3 vers Le Tampon	97,600	11,700	15h05
	Bérive	98,500	10,800	
	Int RD3/RD36, par RD3	104,200	5,100	
	Int RD3, Chemin Auguste de Villèle			
	A gauche par Chemin Auguste De Villèle	106,000	3,300	
	Int Chemin De Villèle - Chemin de l'Etablissement			
	A droite par Chemin de l'Etablissement	106,400	2,900	15h10
	1er Giratoire vers ZA Trois Mares (sous 2x2 voies)			
	Int Chemin Etablissement / Avenue de l'Europe			
	A droite par Avenue de l'Europe	108,800	0,500	15h15
	Arrivée : Sur Chemin de l'Europe	109,300	0,000	15h15

Le chemin Auguste de Villèle Km : 106,000 est une descente à fort pourcentage et le virage à droite pour accéder au chemin de l'Etablissement est très serré.

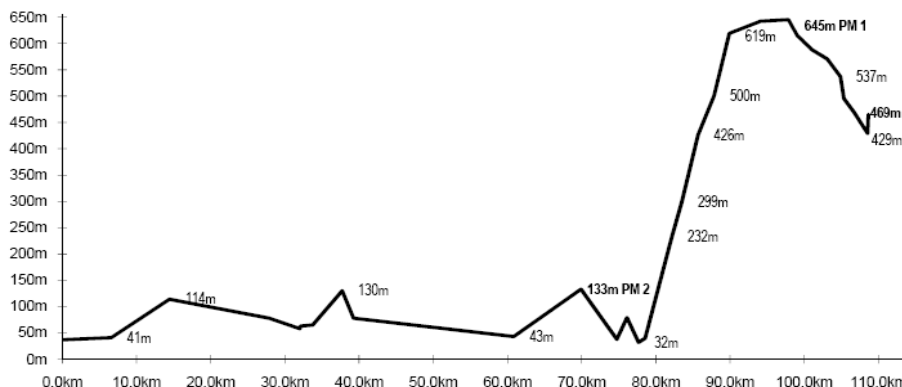
UNE GRANDE PRUDENCE EST DE RIGUEUR



la Réunion

SITE CLASSE : Ne pas jeter de Déchets

Si non respect des règles : AMENDES





LE PORT/ LE PORT CONTRE LA MONTRE INDIVIDUEL



Rassemblement - Emargement : Piscine du Port : 07h15

Départ 1er coureur : 08h00 - Départ toutes les minutes

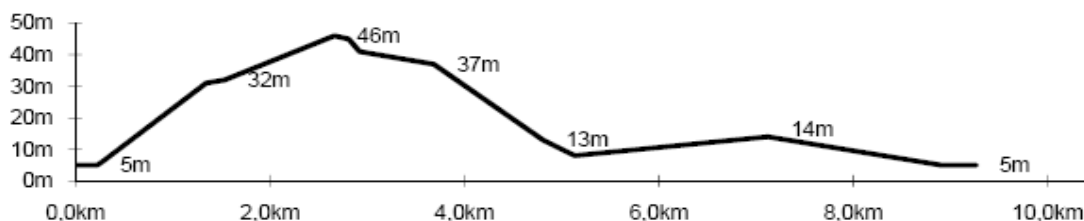
- Hypothèse 80 coureurs - Les 10 derniers toutes les 2 minutes

Arrivée dernier coureur : 10h00

ITINERAIRE ET HORAIRE		Distance Parcourue	Reste à Parcourir	Horaires 40 Km/h
Départ : Piscine du Port - Boulevard de l'Océan Indien		0,000	10,600	08h00
Rond Point de Tamatave				
A droite Boulevard des Mascareignes		0,700	9,900	
Rond Point Rose des Vents		1,900	8,700	
A gauche RN1001 - Avenue de la Compagnie des Indes				
Rond Point ZAC 2000		3,100	7,500	
A droite par Rue Antonin Artaud				
A gauche par rue Sully Prud'homme		3,400	7,200	
A droite rue Paul Verlaine		4,100	6,500	
A droite Voie Portuaire		5,200	5,400	
1/2 tour Rond Point E.D.F. (stockage charbon)		6,800	3,800	
Axe portuaire Est-Ouest				
Rond Point de Tamatave		9,900	0,700	
1er coureur				08h15
Dernier coureur				09h45
Piscine Municipale		10,600	0,000	

ATTENTION :

- Tout participant et voitures techniques arrivant sur le site après 07h50 devront emprunter la déviation mise en place (voie portuaire Est/Ouest) et accéder au circuit par le rond point de la " Butte Citronnelle " .
- Aucun coureur ne devra utiliser le circuit de l'étape dès que le départ du 1er coureur (08h00) aura été donné.
- Une zone d'échauffement est mise à votre disposition.





SAINT-PAUL / SAINT-PAUL (EPERON)

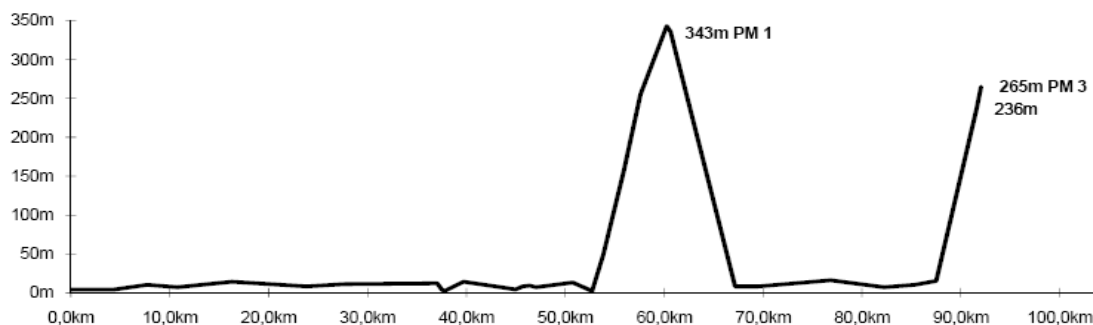
Rassemblement - Emargement : Face Cimetière Marin Saint Paul : 10h30

Appel des coureurs : 12h50 - Départ Réel : 13h00

L'après-midi



ITINERAIRE ET HORAIRE		Distance Parcourue	Reste à Parcourir	Horaires 40 Km/h
RN1 - A	Départ : sur RN1 - Saint Paul	0,000	93,000	13h00
	Boucan Canot	4,100	88,900	13h06
	Saint Gilles (extérieur)	8,300	84,700	13h12
	Saline Les Bains (extérieur)	10,800	82,200	
	Trois Bassin (Littoral)	16,000	77,000	13h24
	Saint Leu (Voie Haute Extérieur)	23,500	69,500	
	Pointe au Sel RUSH	28,500	64,500	13h42
	Etang-Salé	37,200	55,800	13h55
	A droite vers rond point Caro Beach	37,500	55,500	
	A gauche sur RN2001			
	Zac Carangues - Le Gouffre			
	Rond Point des Sables	43,200	49,800	14h05
	Int Anc RN1 / CD11 (Pont Mathurin)	44,500	48,500	14h07
CD11	A gauche par CD11			
	A gauche par Rue de la Laïcité	44,900	48,100	14h09
	Rond Point ZI des Sables	45,400	47,600	14h10
RN2001	A gauche par Avenue Michel Debré			
	Rond Point des Sables	47,000	46,000	14h12
	Le Gouffre - Rond Point Caro Beach - RUSH : 100m avant le Gouffre	52,600		14h18
RD17	A droite vers RD17			
	Int RD17/RD17E à gauche par RD17	54,000	39,000	14h20
RD11	Int RD17/RD11 - à gauche par RD11	56,200	36,800	14h22
	Les Avirons -Mairie PM1 : Arrêt de Bus Ch. Boussole Km : 58,400	57,300	35,700	
	Int RD11/RD15 par RD11	60,600	32,400	14h28
	Int RD11/RD13 par RD11	60,900	32,100	
	Piton Saint Leu - Stella	61,700	31,300	
RN1 - A	Int RD11/RN1 - à droite par RN1 - A	67,700	25,300	14h38
	Saint Leu - Voie Haute Extérieur (sortie)	70,200	22,800	14h42
	Trois Bassin (Littoral)	77,200	15,800	14h50
	Saline Les Bains (extérieur)			
	Saint Gilles (Jardin d'Eden)	82,700	10,300	15h02
	Int RN1/RD10 - à droite par RD10 - Route du Théâtre			
RD10	PM3 : avant échangeur Eperon Km : 91,500	88,000	5,000	15h10
	Int RD10 / Chemin Fond Générèse			
	A droite par Chemin Fond Générèse (Village Artisanal de l'Eperon)	92,500	0,500	15h15
	Arrivée : Sur Chemin Fond Générèse Village Artisanal de l'Eperon	93,000	0,000	15h16





SAINT-DENIS / SAINT-DENIS
 Rassemblement - Emargement : 13h15
 Appel des coureurs : 13h50
 à hauteur de l'immeuble Europa
 Départ Réel : 14h00 - Fin de l'épreuve : 16h25



ITINERAIRE ET HORAIRE	Distance Parcourue	Reste à Parcourir	Horaires 40 Km/h
Départ : Boulevard Lancastel à hauteur immeuble EUROPA 2			14h00
Vers le Butor			
Rue Léopold Rambaud			
A gauche vers RN2 à hauteur de la rue de la Piscine			
Boulevard lancastel			
1/2 Tour sur le Boulevard Lancastel à hauteur rue Labourdonnais			
Circuit de 4,800 Km à parcourir en 20 fois			
Arrivée Boulevard Lancastel (même lieu que le départ)	96,000	0,000	16h25

RUSHES :

- Fin du 5ème Tour Km : 24,000
- Fin du 10ème Tour Km : 48,000
- Fin du 15ème Tour Km : 72,000

