



# LETOILE DE L'OCEAN INDIEN

8<sup>ème</sup> EDITION - du 12 au 16 août 2009

Prologue : Mercredi 12 août 2009  
PRESENTATION DES EQUIPES

CONTRE LA MONTRE INDIVIDUEL  
SAINT-PAUL / SAINT-PAUL  
1<sup>er</sup> Départ à 09h00

Départ : Route périphérique au stade olympique de Saint-Paul, derrière le terrain de Bïcross.

Arrivée : Route périphérique au stade olympique de Saint-Paul, 200 m avant le Ciné Cambaie.

\* 1 tour de circuit soit 2,000 km.

Fin vers 11h30

Attribution des maillots de leader.  
Temps comptabilisé au classement général.





# L'ETOILE DE L'OCEAN INDIEN

8<sup>ème</sup> EDITION - du 12 au 16 août 2009

## *L'ETOILE DE L'OCEAN INDIEN 2009*

1<sup>ère</sup> Etape : Jeudi 13 août 2009

**BRAS-PANON / BRAS-PANON**

**Départ à 08 h 00**

**Départ** : Piscine de Bras Panon  
Bourbier Les Bas vers Saint Benoît par ancienne RN2  
A droite, rue Hubert Delisle  
A gauche accès RN2 vers Sainte Anne  
Ste Rose Pointe du Tremblet  
Demi-tour à la Coulée de Laves 1986  
Retour vers Ste Rose par RN2  
Ste Anne / St Benoit vers Bourbier Les Bas  
Par RN2002, Bras Panon

**Arrivée** : Vélodrome de Bras Panon  
Vers 11h00

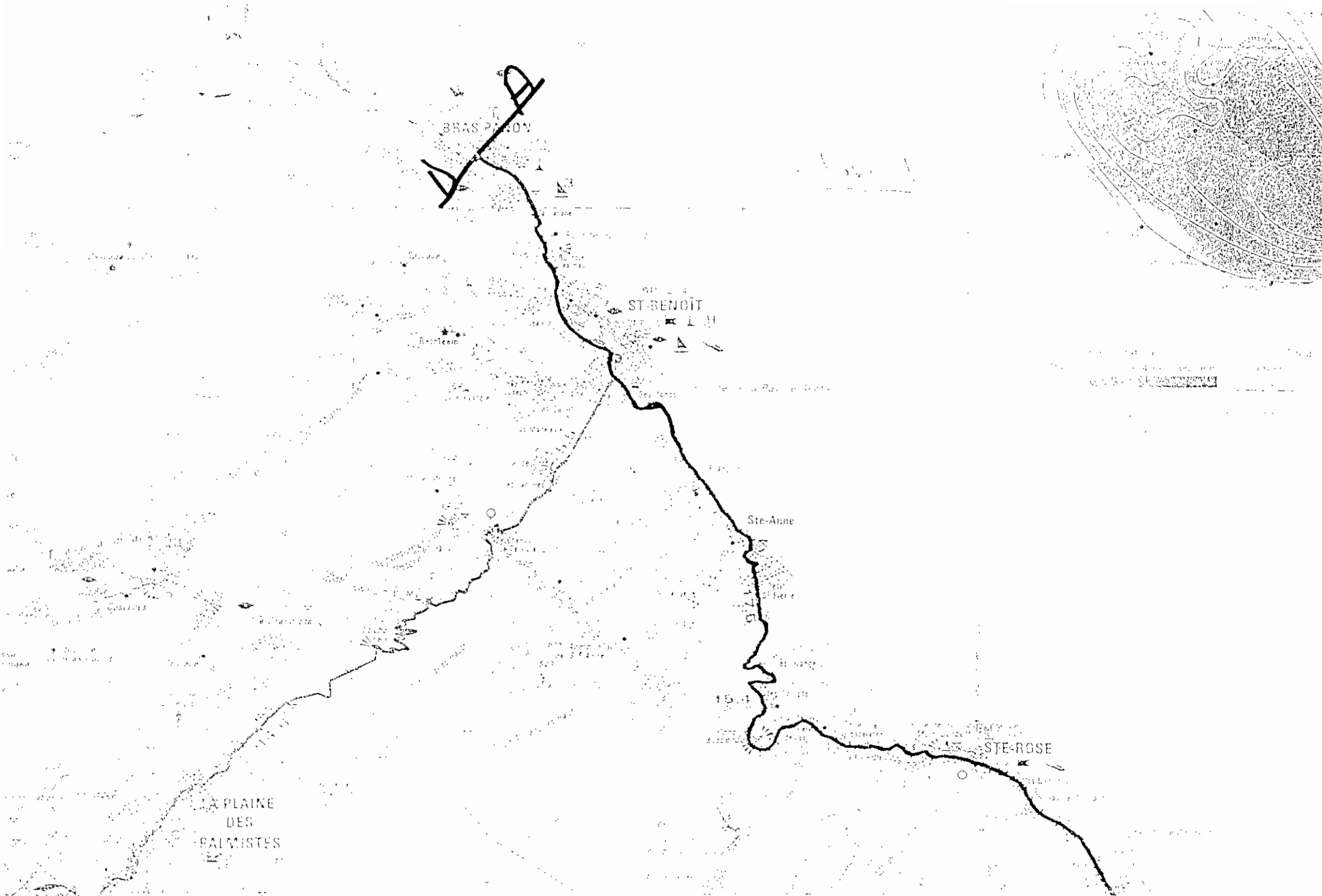
Parcours de 90 Km

Rush :

P.M. :

*Vélo club de l'Ouest - 9 Chemin Pavadé Savannah 97460 Saint-Paul*

*Tél/Fax : 0262 22 65 37 GSM : 0692 66 38 78*





# L'ETOILE DE L'OCEAN INDIEN

8<sup>ème</sup> EDITION - du 12 au 16 août 2009

*L'ETOILE DE L'OCEAN INDIEN 2009.*

2<sup>ème</sup> Etape : Jeudi 13 août 2009

CONTRE LA MONTRE INDIVIDUEL  
DE BRAS-PANON

1<sup>er</sup> Départ à 14 H 00 puis toute les minutes  
sauf pour les 10 derniers toutes les 2 minutes.

Départ : Mairie de Bras-Panon,  
Ancienne RN 2 vers le rond point Bourbier les rails.  
Retour par le même itinéraire.

Arrivée : Vélodrome de Bras Panon (Stade)

Distance 8 Km.

*Vélo club de l'Ouest - 9 Chemin Pavadé Savannah 97460 Saint-Paul  
Tél/Fax : 0262 22 65 37 GSM : 0692 66 38 78*

CLM

50

7

3

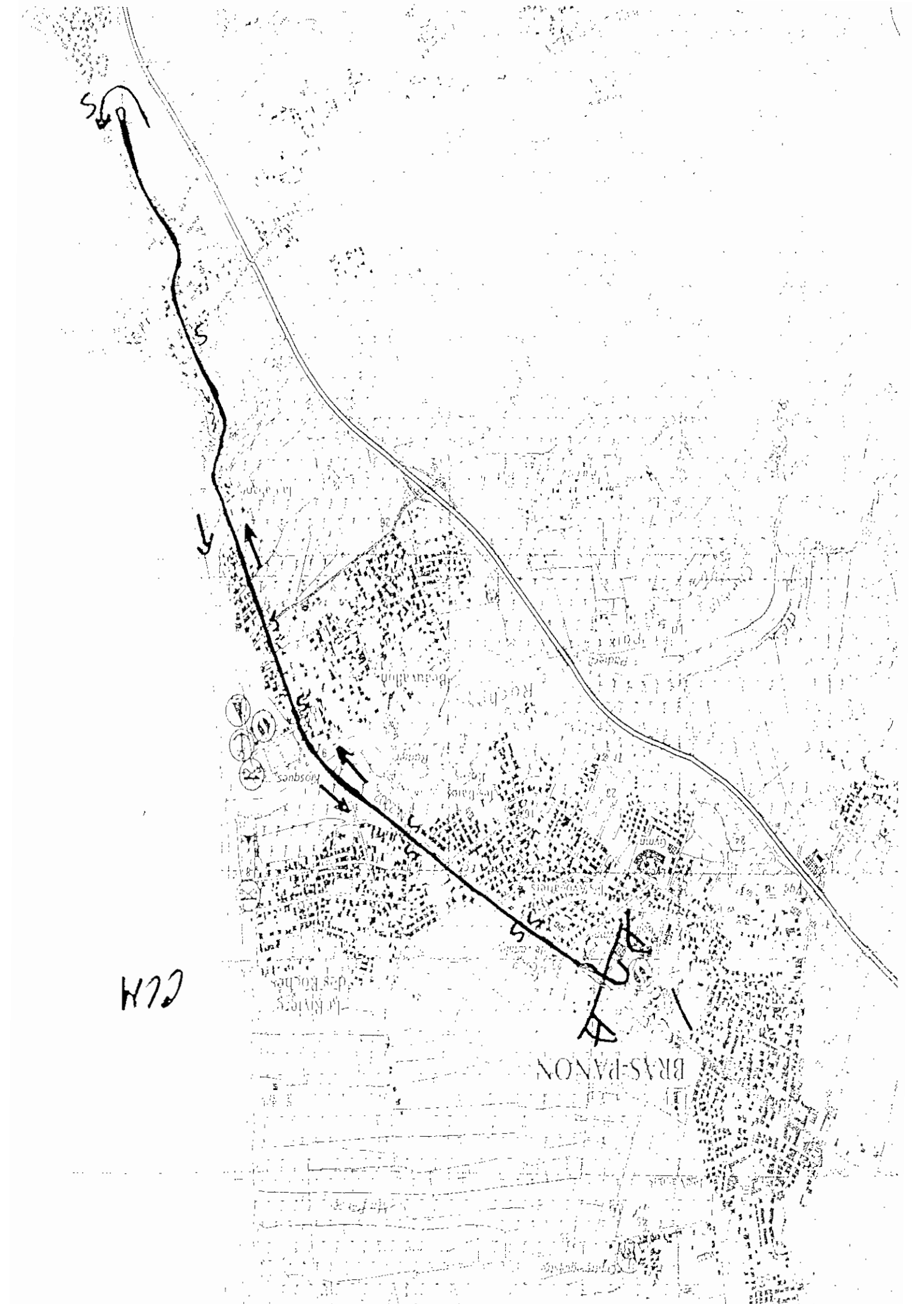
3

3

5

100

BRAS-PANON





# LETOILE DE L'OCEAN INDIEN

8<sup>ème</sup> EDITION - du 12 au 16 août 2009

3<sup>ème</sup> Etape : Vendredi 14 août 2009

SALAZIE / SALAZIE  
Départ Fictif à 12 h 00  
Départ Réel à 12 h 30

Départ Fictif : Mairie de Salazie

Direction Riv. Du Mât par RD48, vers Saint-André par Rocade Sud  
La Cressonnière, à droite Chemin des Prêtres  
A gauche RD47.

Départ Réel : RD47 face à l'école maternelle de la Ravine Creuse

A droite RD58 par Chemin Lefaguyès  
A droite RD47 Champborne  
Ravine Creuse, école maternelle de la Ravine Creuse  
Circuit de 9 Km à parcourir 5 fois

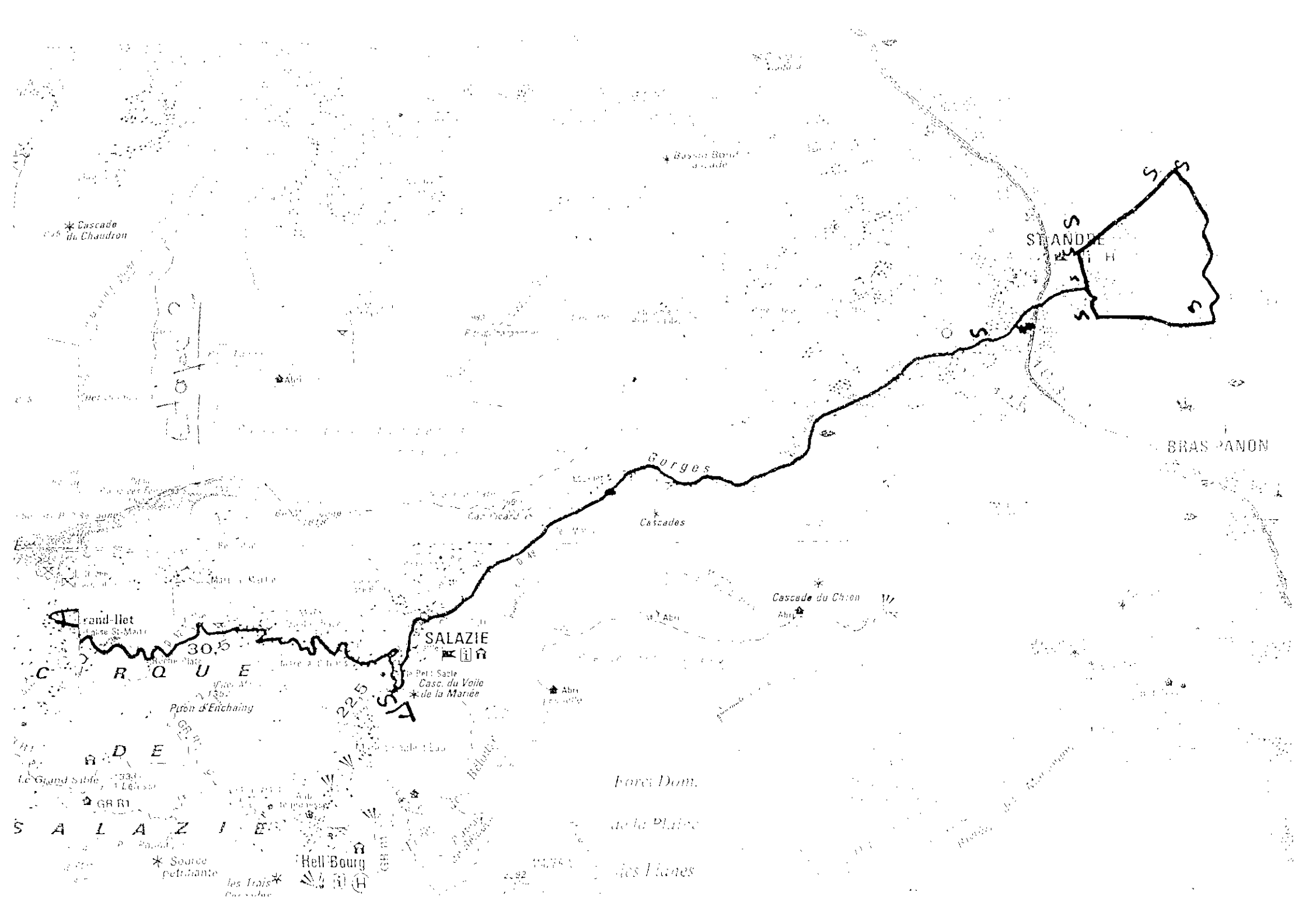
A la fin du 5<sup>ème</sup> tour, intersection RD47/Chemin des Prêtres  
A gauche, Chemin des Prêtres  
A gauche RD48  
La Cressonnière  
Rocade Sud de Saint-André  
Rivière du Mât les Hauts  
A droite vers Salazie RD48  
A droite vers Mare à Citron par RD52  
Mare à Vielle Place - Grand Ilet

Arrivée : Face à l'église de Grand Ilet  
Vers 15h30.

Parcours de 80 Km

Rush :  
P.M. :

Vélo club de l'Ouest - 9, Chemin Fagade, Savannah 97400, Saint Paul  
G.S.M. : 06 92 00 38 78



\* Cascade du Chaudron

Bassin Bond Cascade

ST ANDRE

BRAS PANON

Gorges

Cascades

Cascade du Chien

SALAZIE

\* Casc. du Voile de la Marée

Grand-let  
Eglise St-Martin

C R Q U E

Puñon d'Enchaing

Le Grand Sable

S A L A Z I E

\* Source pétillante

les Trois Passades

Hell Bourg

Foret Dom.

de la Plaine

des Haies



# LETOILE DE L'OCEAN INDIEN

8<sup>ème</sup> EDITION - du 12 au 16 août 2009

4<sup>ème</sup> Etape : Samedi 15 août 2009

SAINT-LOUIS / ENTRE-DEUX

Départ à 13h00

Départ : Saint-Louis face au parking du Score Bel Air  
Avenue de Toulouse direction rond point du Gol  
Pont Mathurin, à gauche ancienne RN1 vers Etang-Salé les Bains  
Direction Saint-Leu, voie de contournement la Salette  
Souris Chaude - La Saline les Bains  
Demi tour échangeur du Trou d'Eau  
Retour vers Saint-Leu apr ancienne RN1 - voie de contournement  
Pointe au Sel - Etang-Salé les Bains - Ancienne RN1  
Pont Mathurin - à droite rond point du Gol - avenue de Toulouse  
Rond point Bel Air - Accès 2x2 voies vers Rivière Saint-Etienne  
A droite sortie Pierrefonds vers RD26  
A droite par RD27 - La Ravine des Cabris  
Au rond point Mahavel - à gauche accès pont de l'Entre-Deux  
Par RD26 - Direction Village de l'Entre-Deux

Arrivée : RD26 face à la Mairie de l'Entre-Deux  
Vers 15h30.

Distance : 83 Km.

Rush :  
P.M. :

*Vélo club de l'Ouest - 9, Chemin Favoisé Sennarrah 97460 Saint-Paul  
C.S.M. 06 92 66 38 78*





# LETOILE DE L'OCEAN INDIEN

8<sup>ème</sup> EDITION - du 12 au 16 août 2009

4<sup>ème</sup> Etape : Samedi 15 août 2009

CIRCUIT DE REMPLACEMENT  
EN CAS DE PROBLEME

ENTRE-DEUX / ENTRE-DEUX

Départ Fictif à 13 h 00

Départ Réel à 13h15

Départ Fictif : Village du Serré, direction Pont de l'Entre-Deux par RD26

A droite, direction Bois d'Olives par RD27

Départ Réel : Bois d'Olives RD38, 100 m après l'église

Ligne Paradis, à droite Chemin Badamier, à droite ZI N°3

Vers Station d'épuration de Saint-Pierre, à droite ancienne RN1

Vers Pierrefonds, à droite RD26, à droite RD27 vers Bois d'Olives

Circuit de 11 Km 300 à effectuer 8 fois

A la fin du 8<sup>ème</sup> tour depuis l'église, à gauche RD27 vers le pont de

L'Entre-Deux, à gauche direction l'Entre-Deux par RD26

Arrivée : Mairie de l'Entre-Deux vers 15 H 45.

Distance : 97.400 Km.

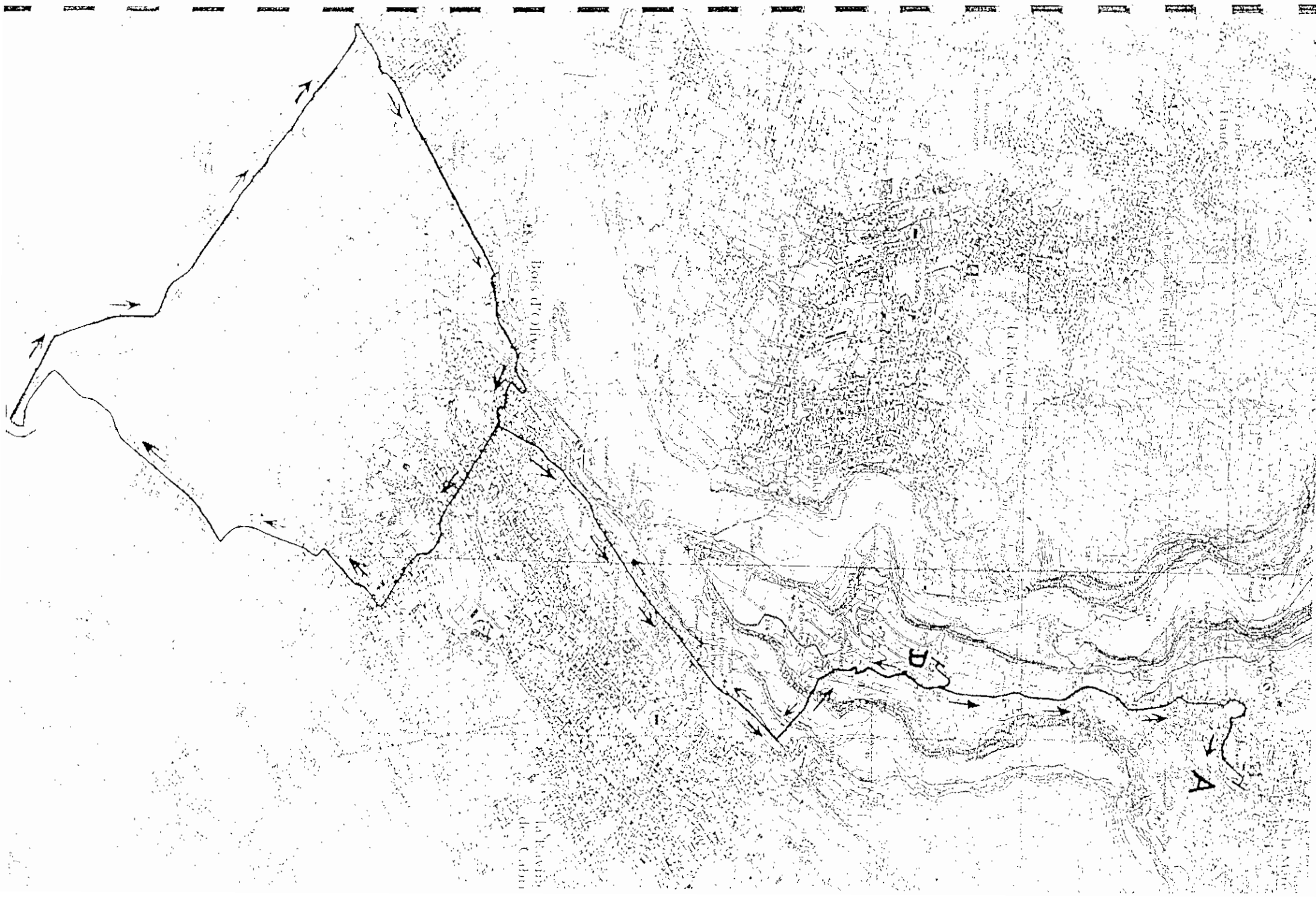
Rush : RD26 face au Parc Exotica au 3<sup>ème</sup> passage.

P.M. : Bois d'Olives - Face à l'église (PM3) RD27 au 6<sup>ème</sup> passage

Entrée du Village de l'Entre-Deux (PM1), RD26

*Velo club de l'Ouest - 9 Chemin Paradis Savannah 97400, Saint-Fran.*

*GSM : 002269 38 78*



Bois d'Oliviers

La Rivière

La Vallée  
du Cabou

A

A



# LETOILE DE L'OCEAN INDIEN

8<sup>ème</sup> EDITION - du 12 au 16 août 2009

5<sup>ème</sup> Etape : Dimanche 16 août 2009

SAINT-PAUL - SAINT-PAUL

Départ à 14 h 00

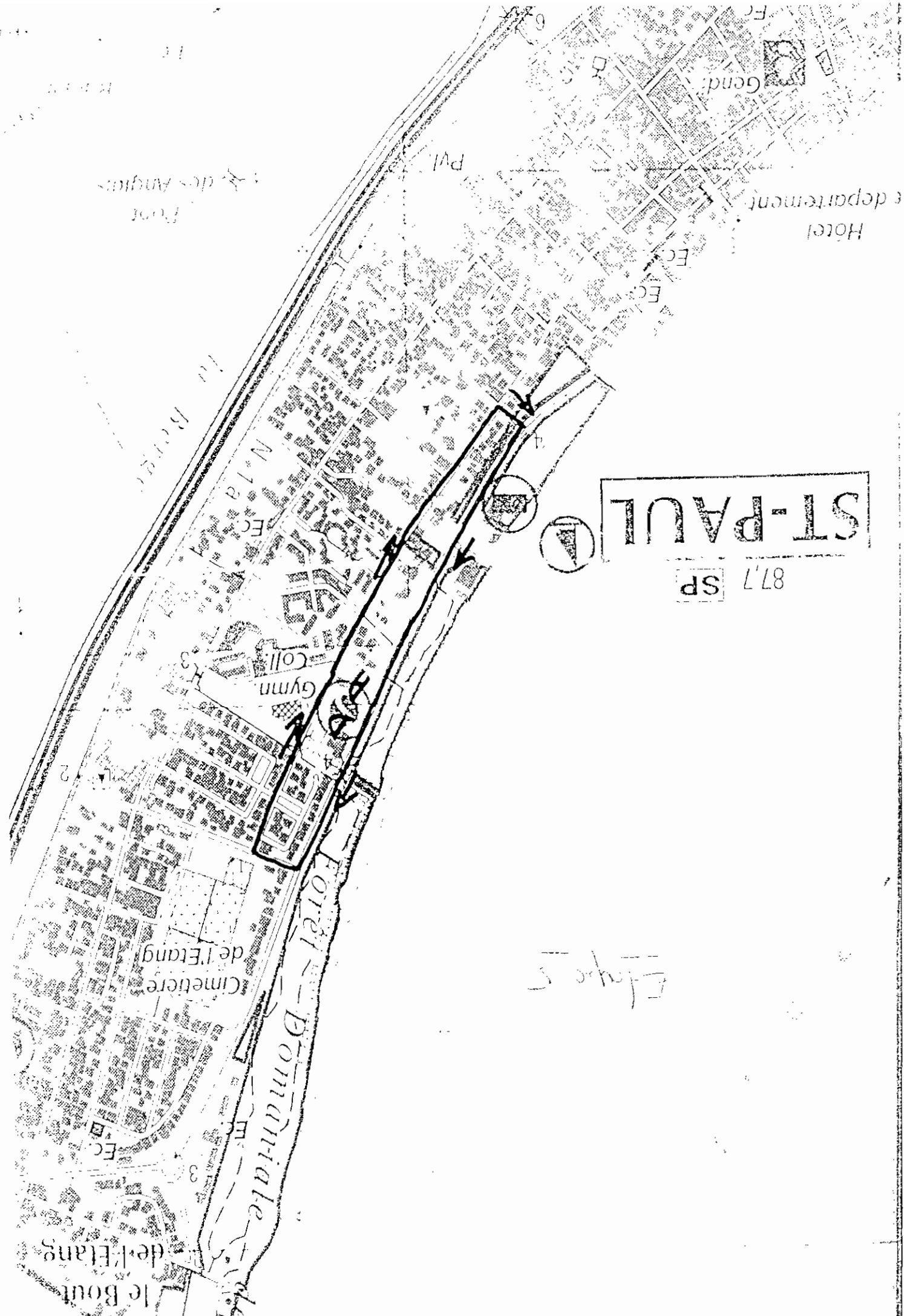
Départ : Parking gymnase de Saint-Paul,  
A droite rue de Paris,  
A droite boulevard front de mer,  
A droite rue Guldive.

Arrivée : A droite parking du gymnase, vers 16 h 00.

Distance : 80 Km (Circuit de 2 Km en 40 tours).

Rush : Au 10<sup>ème</sup>, 20<sup>ème</sup>, 30<sup>ème</sup> tours sur la ligne d'arrivée.

*Vélo Club de l'Ouest - 8, Chemin Pavane Savannah 97100 Saint-Paul  
GSM 0092 66 38 78*



ST-PAUL

87,7 Sp

Etape 5

Port des Angles

Hotel de l'Etang

Rue de la Bourgeoisie

Rue de la Gendarme

Gym

Coll

Hotel Donatienne

Cimetiere de l'Etang

Hotel de l'Etang